SEZIONE LITOSTRATIGRAFICA E IDROGEOLOGICA N.1

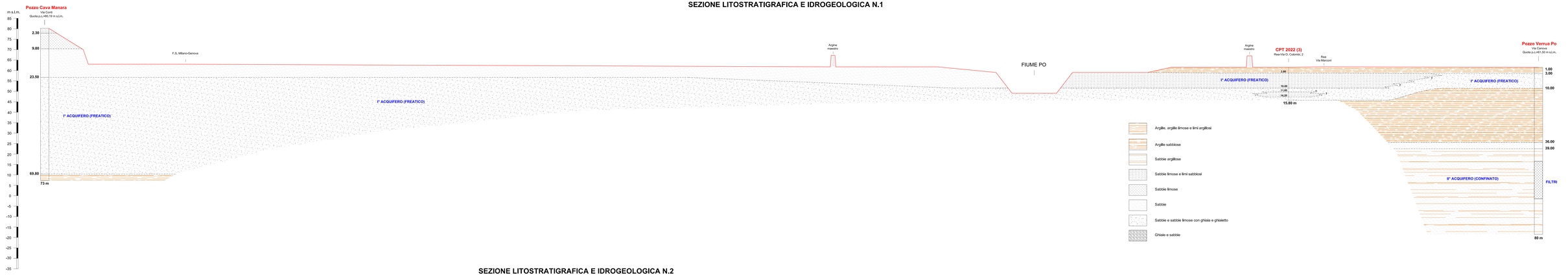

SEZIONE LITOSTRATIGRAFICA E IDROGEOLOGICA N.2

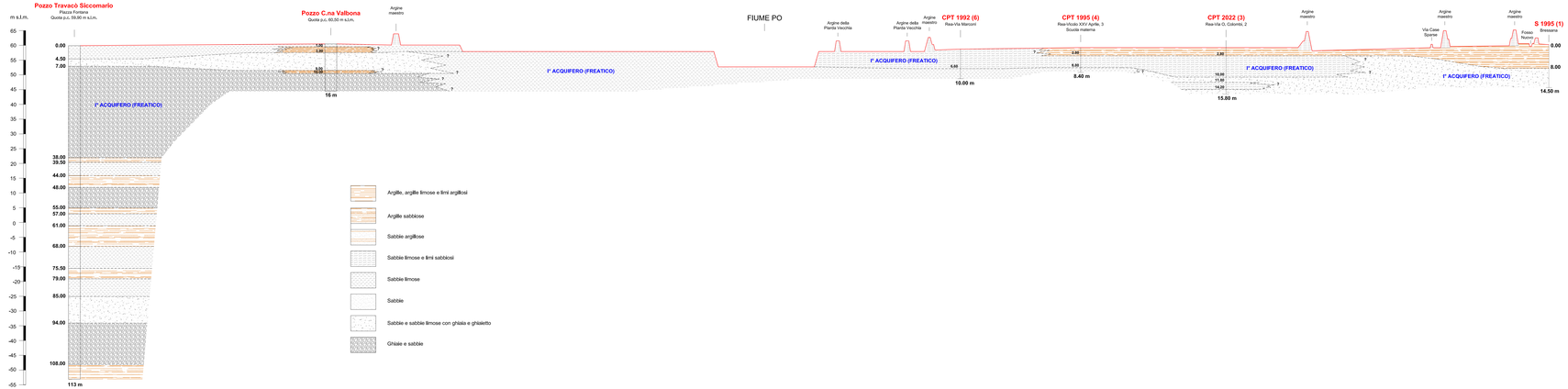

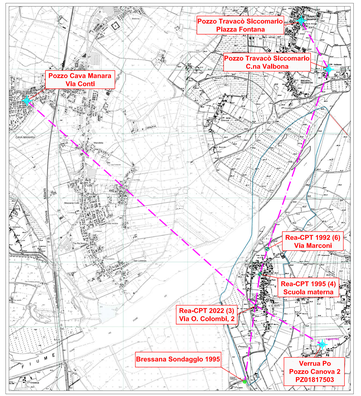

COMUNE DI REA PO
Provincia di Pavia

PIANO DI GOVERNO DEL TERRITORIO "PGT"
REVISIONE GENERALE 2024-2025

PROGETTAZIONE
STUDIO MOSSOLANI
Via della Pace, 14 - 27045 Casteggio (PV)

Dott. Arch. Mario MOSSOLANI **Dott. Ing. Marcello MOSSOLANI**

AGGIORNAMENTO ED ADEGUAMENTO DELLA COMPONENTE GEOLOGICA, IDROGEOLOGICA E SISMICA AL PIANO DI GESTIONE DEI RISCHI ALLUVIONALI "PGRA" ED ALLA RICLASSIFICAZIONE SISMICA DEL TERRITORIO COMUNALE

DGR 19 giugno 2017 N°X/6738-DGR 11 luglio 2014 n°X/2129

TAVOLA N°	DESCRIZIONE ELABORATO
5	SEZIONI IDROGEOLOGICHE
SCALA 1:5000/1:500	
DATA Ottobre 2024	

REVISIONI DOCUMENTO

N°REV	DATA	DESCRIZIONE
00	Ottobre 2024	Prima emissione

REDAZIONE COMPONENTE GEOLOGICA, IDROGEOLOGICA E SISMICA PGT

Dott. Geol. Giorgio NEGRINI
Via S. Antonio, 24 - 27038 Voghera (PV)
tel. 0383.44546 cell. 348.5107524
e-mail: giorgio.giorgio@negrinicomuniti.it
Iscrizione Ordine Geologi della Lombardia n°565/AP

Dott. Geol. Stefania BRANCHI
Via Rivalta, 29 - 23038 Teglio (SO)
cell. 347.0034863
e-mail: branchi.stefania@gmail.com
Iscrizione Ordine Geologi della Lombardia n°1007/AP

Si riserva la proprietà di questo disegno con la proibizione di riprodurlo o trasferirlo a terzi senza autorizzazione scritta